

16.02.2015; Распоряжение Департамента по управлению муниципальным имуществом №514/46/02 от 03.09.2014 г.

1.6.4. Форма собственности объекта (государственная (федеральная, региональная), муниципальная, частная): **муниципальная.**

1.6.5. Вышестоящая организация (наименование): **Департамент образования Администрации города Екатеринбурга.**

1.6.6. Юридический адрес вышестоящей организации, телефон, электронная почта: **620014, г.Екатеринбург, пр. Ленина, 24а, тел. (343) 371-27-37, e-mail: eduekb@ekadm.ru.**

2. Характеристика деятельности организации на объекте (по обслуживанию населения)

2.1. Сфера деятельности (социальная защита, занятость, здравоохранение, культура, образование, транспорт, информация и связь, физическая культура и спорт): **образование.**

2.2. Категории обслуживаемого населения по возрасту (дети, взрослые, все возрастные категории): **дети с 2 месяцев до 7/8 лет.**

2.3. Категории обслуживаемых инвалидов (инвалиды, передвигающиеся на креслах-колясках, инвалиды с нарушением опорно-двигательного аппарата, инвалиды с нарушением зрения, инвалиды с нарушением слуха, инвалиды с умственными нарушениями): **нет.**

2.4. Виды услуг: **Предоставление дошкольного образования по образовательным программам дошкольного образования в группах общеразвивающей направленности, присмотр и уход за детьми с 2 месяцев до 7/8 лет.**

2.5. Форма оказания услуг (на объекте, с длительным пребыванием, с проживанием, на дому, дистанционно): **на объекте с 7.30 до 18.00 (10,5 ч).**

2.6. Плановая мощность:

посещаемость (количество обслуживаемых граждан в день) **140 воспитанников;**

вместимость **140 детей;**

пропускная способность **140 детей.**

2.7. Участие в исполнении индивидуальной программы реабилитации или абилитации инвалида (ребенка-инвалида) (да/нет): **да.**

3. Состояние доступности объекта и предоставляемых на нем услуг

3.1. Путь следования к объекту пассажирским транспортом (описать маршрут движения с использованием пассажирского транспорта) **трамвай № 5, 8, 12 16, 20, 23 до остановки «Учителей», через регулируемый переход на противоположную сторону; автобус № 28 до остановки «Учителей».**

наличие адаптированного пассажирского транспорта к объекту **не имеется.**

3.2. Путь к объекту от ближайшей остановки пассажирского транспорта:

3.2.1. Расстояние до объекта от остановки транспорта **400** метров.

3.2.2. Время движения (пешком) **5** минут.

3.2.3. Наличие выделенного от проезжей части пешеходного пути (да/нет): **да.**

3.2.4. Перекрестки (нерегулируемые, регулируемые, регулируемые со звуковой сигнализацией, таймером, нет): **перекресток регулируемый, без звуковой сигнализации, таймера нет.**

3.2.5. Информация на пути следования к объекту (акустическая, тактильная, визуальная, нет): **нет.**

3.2.6. Перепады высоты на пути (съезды с тротуара) (нет/есть (описать)): **съезды с тротуаров есть, перепады высоты не более 10 см,**

их обустройство для инвалидов, передвигающихся на креслах-колясках (нет/есть (описать)): перепады высоты асфальтных покрытий обустроены съездами для инвалидовных колясок.

3.3. Организация доступности объекта и предоставляемых на нем услуг для инвалидов¹

Номер строки	Категория инвалидов (вид нарушения)	Вариант организации доступности объекта и предоставляемых на нем услуг ²
1.	Все категории инвалидов и маломобильных групп населения ³	ДУ
2.	в том числе инвалиды:	ДУ
3.	передвигающиеся на креслах-колясках	ДУ
4.	с нарушением опорно-двигательного аппарата	ДУ
5.	с нарушением зрения	ДУ
6.	с нарушением слуха	ДУ
7.	с умственными нарушениями	ДУ

1 - С учетом СП 35-101-2001, СП 31-102-99.

2 - Указывается один из вариантов:

«А» (доступность всех зон и помещений (универсальная));

«Б» (специально выделенные для инвалидов участки и помещения);

«ДУ» (дополнительная помощь сотрудника, услуги на дому, дистанционно);

«Нет» (не организована доступность).

3 - Указывается худший из вариантов ответа.

3.4. Состояние доступности основных структурно-функциональных зон объекта

Номер строки	Основные структурно-функциональные зоны объекта	Состояние доступности объекта для основных категорий инвалидов ⁴						Для всех категорий маломобильных групп населения ⁵
		К (для передвигающихся на креслах-колясках)	О (с нарушениями опорно-двигательного аппарата)	С (с нарушениями зрения)	Г (с нарушениями слуха)	У (с умственными нарушениями)		
1.	Территория, прилегающая к зданию (участок)	ДУ	ДУ	ДУ	ДП	ДП	ДУ	
2.	Вход (входы) в здание	ДУ	ДУ	ДУ	ДП	ДП	ДУ	
3.	Путь (пути) движения внутри здания, включая пути эвакуации	нет	ДУ	ДУ	ДП	ДП	нет	
4.	Зона целевого назначения здания	ДУ	ДУ	ДУ	ДП	ДП	ДУ	

	(целевого посещения объекта)						
5.	Санитарно-гигиенические помещения	нет	ДЧ	ДУ	ДП	ДП	нет
6.	Система информации и связи (на всех зонах)	ДЧ	ДЧ	ДЧ	ДП	ДП	ДЧ
7.	Пути движения к объекту (от остановки транспорта)	ДЧ	ДП	ДЧ	ДП	ДП	ДЧ
8.	Все зоны и участки ⁵	нет	ДУ	ДУ	ДП	ДП	нет

4 - Указывается:

ДП - доступно полностью (доступность для всех категорий инвалидов и других маломобильных групп населения);

ДЧ - доступно частично (достигаемость мест целевого назначения для отдельных категорий инвалидов);

ДУ - доступно условно (организация помощи сотрудниками организации или иной альтернативной формы обслуживания (на дому, дистанционно, иное));

нет - недоступно (не предназначен для посещения инвалидами и другими маломобильными группами населения).

5- Указывается худший из вариантов ответа.

3.5. Итоговое заключение о состоянии доступности объекта и предоставляемых на нем услуг: **объект социальной инфраструктуры условно доступен для посещения инвалидами.**

4. Управленческое решение

4.1. Рекомендации по адаптации основных структурно-функциональных зон объекта:

Номер строки	Основные структурно-функциональные зоны объекта	Рекомендации по адаптации объекта (вид работы) ⁶			
		не нуждается (доступ обеспечен)	ремонт (текущий, капитальный), оснащение оборудованием	индивидуальное решение с техническими средствами реабилитации	технические решения невозможны - организация альтернативной формы обслуживания
1.	Территория, прилегающая к зданию (участок)	Не нуждается			
2.	Вход (входы) в здание		Оснащение оборудованием		
3.	Путь (пути) движения внутри		Установка звуковых,		обслуживание инвалидов-

	здания, включая пути эвакуации		визуальных и тактильных ориентиров		колясочников на дому
4.	Зона целевого назначения здания (целевого посещения объекта)			индивидуальное решение с техническими средствами реабилитации	
5.	Санитарно-гигиенические помещения				обслуживание инвалидов-колясочников на дому
6.	Система информации и связи (на всех зонах)			индивидуальное решение с техническими средствами реабилитации	
7.	Пути движения к объекту (от остановки транспорта)	Не нуждается			
8.	Все зоны и участки				


6 - Указываются конкретные рекомендации по каждой структурно-функциональной зоне.


4.2. Период проведения работ: 2024-2030 года по мере поступления финансирования


в рамках исполнения (указать наименование программы или плана мероприятий по адаптации основных структурно-функциональных зон объекта).


4.3. Ожидаемый результат (по состоянию доступности объекта) после выполнения работ по адаптации основных структурно-функциональных зон объекта: обеспечение беспрепятственного доступа маломобильных групп населения на объект.

5. Паспорт доступности объекта социальной инфраструктуры и предоставляемых на нем услуг (далее - Паспорт доступности объекта) разработан комиссией по проведению обследования и паспортизации объекта социальной инфраструктуры и предоставляемых на нем услуг (далее - Комиссия):

Председатель Комиссии:  / Хайруллина И.К. (и.о. заведующего)
(подпись / Ф.И.О.)

Члены Комиссии:  / Максимова Т.Н. (зам.зав. по АХЧ)
(подпись / Ф.И.О.)

 / Петушкова У.А. (воспитатель)
(подпись / Ф.И.О.)

 / Зеленина Е.С. (уполномоченный по охране труда)
(подпись / Ф.И.О.)

6. Копия Паспорта доступности объекта направлена 27.04.2024 г.
(дата)

в **Территориальный отраслевой исполнительный орган государственной власти Свердловской области – Управление социальной политики Министерства социальной политики № 24**

(наименование территориального отраслевого исполнительного органа государственной власти Свердловской области - управления социальной политики Министерства социальной политики Свердловской области для размещения информации о состоянии доступности объекта социальной инфраструктуры и предоставляемых на нем услуг для инвалидов и других маломобильных групп населения Свердловской области в автоматизированной информационной системе «Доступная среда Свердловской области» в информационно-телекоммуникационной сети «Интернет»).